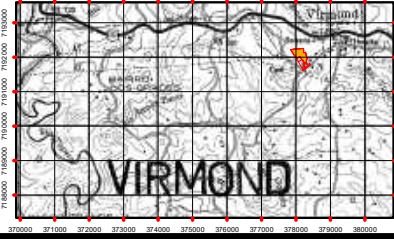


MAPA DO PERÍMETRO

| | |
|---|--|
| <p>Convenções</p> <ul style="list-style-type: none"> Vértice Tipo M Área a ser desapropriada Rio Linha Seca | <p>Informações de Coordenadas</p> <p>SIRGAS 2000_UTM_Zona_22S WKID: 31982 Authority: EPSG</p> <p>Projeção: Transversal_Mercator False_Easting: 500000.0 False_Northing: 1000000.0 Central_Meridian: -51.0 Scale_Factor: 0.9996 Latitude_Of_Origin: 0.0 Linear Unit: Meter (1,0)</p> |
|---|--|



PLANTA DO IMÓVEL GEORREFERENCIADO FOLHA: ÚNICA

Proprietário: WANDA BUGAY MIECZVA
 Requerente: HELENA DRABNIESKI WOLINSTHISKI
 Finalidade: Desapropriação
 Município: Virmonde Estado UF: PR
 Matrícula: 1982 CRO Cantagalo - PR
 DATA: 09/07/2018 ESCALA: 1:3.500

| Quadro de Áreas e Perímetro | |
|-----------------------------|------------|
| Matrícula | Área (m²) |
| 1982 | 151.393,75 |
| Área a ser desapropriada | 90.836,50 |

Quadro de Assinatura:

 Felipe Luiz Bevilacqua
 CREA-PR-95913/TD
 Credenciamento INCRA: FS1

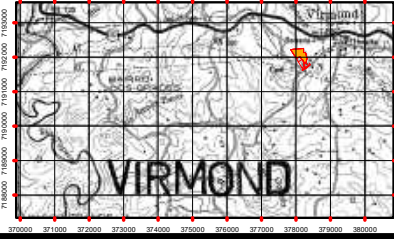


Documento assinado digitalmente, conforme MP nº 2.200-2/2001, Lei nº 11.419/2006, resolução do Projudi, do TJPR/OE
 Validação deste em <https://projudi.tjpr.jus.br/projudi/> - Identificador: PJT66 V5AFF MA9SC BLWG3



MAPA DO PERÍMETRO

| | |
|--|---|
| <p>Convenções</p> <p> Vértice Tipo M Área a ser desapropriada Rio Linha Seca </p> | <p>Informações de Coordenadas</p> <p> SIRGAS_2000_UTM_Zona_22S WKID: 31982 Authority: EPSG Projção: Transversal_Mercator False_Easting: 500000.0 False_Northing: 1000000.0 Central_Meridian: -51.0 Scale_Factor: 0.9996 Latitude_Of_Origin: 0.0 Linear_Unit: Meter (1,0) </p> |
|--|---|



PLANTA DO IMÓVEL GEORREFERENCIADO

FOLHA: ÚNICA

Proprietário: WANDA BUGAY MIECZVA
 Requerente: HELENA DRABNIESKI WOLINSTHISKI
 Finalidade: Desapropriação
 Município: Virmonde Estado UF: PR
 Matrícula: 1982 CRO Cantagalo - PR
 DATA: 09/07/2018 ESCALA: 1:3.500

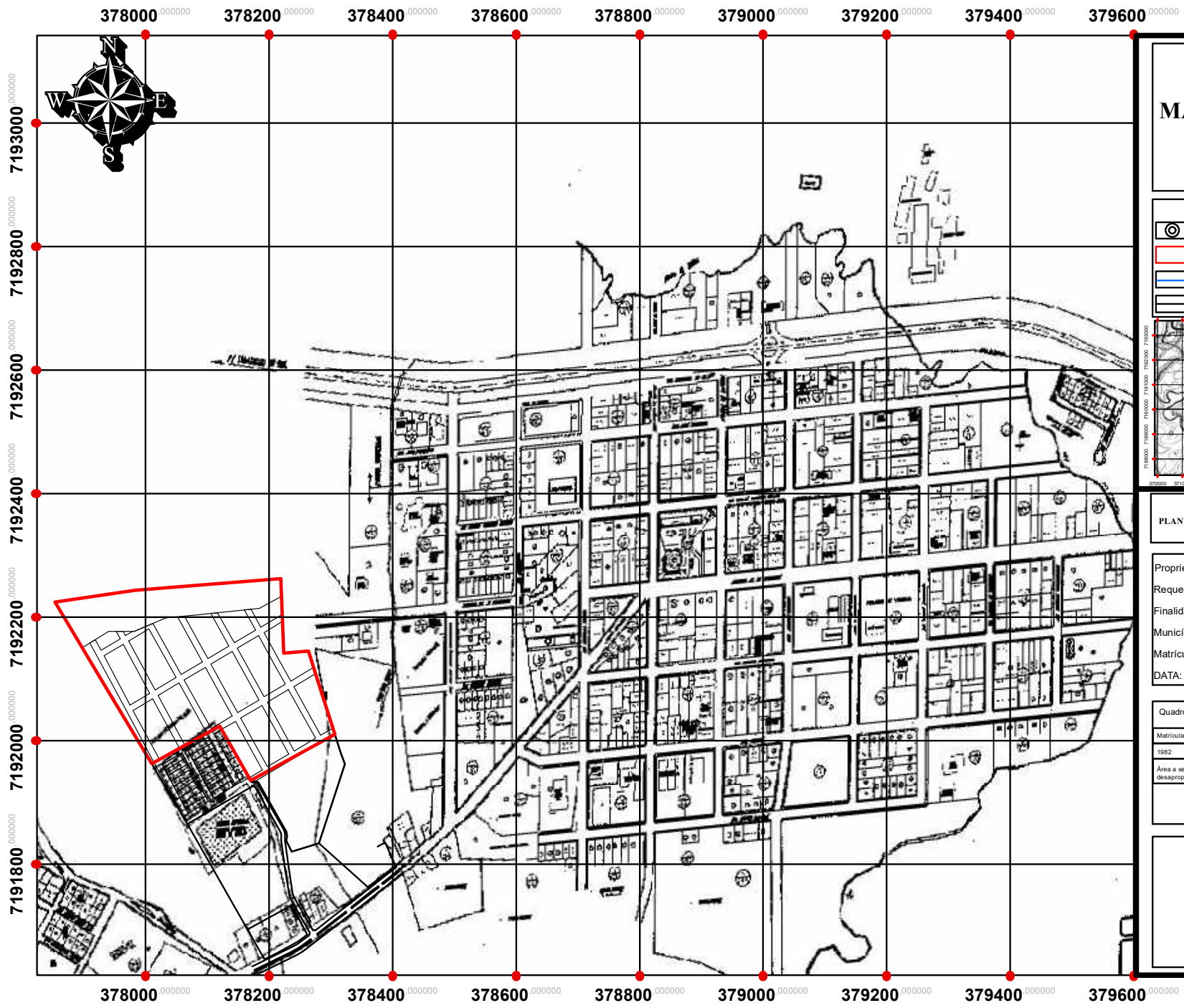
| Quadro de Áreas e Perímetro | |
|-----------------------------|------------|
| Matrícula | Área (m²) |
| 1982 | 151.393,75 |
| Área a ser desapropriada | 90.836,50 |

Quadro de Assinatura:

Felipe Luiz Bevilacqua
 CREA-PR-959137D
 Credenciamento INCRA: FS1

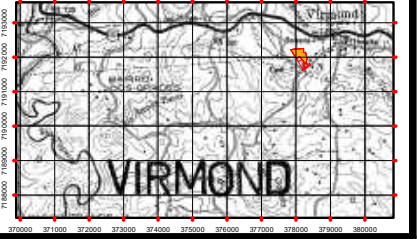


Documento assinado digitalmente, conforme MP nº 2.200-2/2001, Lei nº 11.419/2006, resolução do Projudi, do TJPR/OE
 Validação deste em <https://projudi.tjpr.jus.br/projudi/> - Identificador: PJ6XR VCJ6L V8M2M 6NGPU



MAPA DO PERÍMETRO

| | |
|---|--|
| <p>Convenções</p> <ul style="list-style-type: none"> Vértice Tipo M Área a ser desapropriada Rio Linha Seca | <p>Informações de Coordenadas</p> <p>SIRGAS 2000_UTM_Zona_22S WKID: 31982 Authority: EPSG</p> <p>Projeção: Transversal_Mercator False_Easting: 500000.0 False_Northing: 1000000.0 Central_Meridian: -51.0 Scale_Factor: 0.9996 Latitude_Of_Origin: 0.0 Linear Unit: Meter (1,0)</p> |
|---|--|



PLANTA DO IMÓVEL GEORREFERENCIADO

FOLHA:
ÚNICA

Proprietário: WANDA BUGAY MIECZVA
 Requerente: HELENA DRABNIESKI WOLINSTHISKI
 Finalidade: Desapropriação
 Município: Virmonde Estado UF: PR
 Matrícula: 1982 CRO Cantagalo - PR
 DATA: 09/07/2018 ESCALA: 1:8.000

| Quadro de Áreas e Perímetro | |
|-----------------------------|------------|
| Matrícula | Área (m²) |
| 1982 | 151.393,75 |
| Área a ser desapropriada | 90.836,50 |

Quadro de Assinatura:

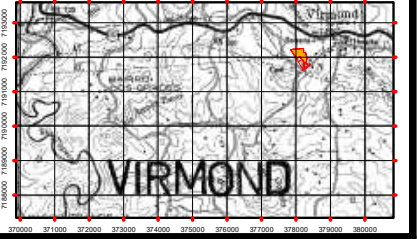
Felipe Luiz Bevilacqua
 CREA-PR-959137D
 Credenciamento INCRA: FS1





MAPA DO PERÍMETRO

| | |
|---|--|
| <p>Convenções</p> <ul style="list-style-type: none"> Vértice Tipo M Área a ser desapropriada Rio Linha Seca | <p>Informações de Coordenadas</p> <p>SIRGAS 2000_UTM_Zona_22S WKID: 31982 Authority: EPSG</p> <p>Projeção: Transversal_Mercator False_Easting: 500000.0 False_Northing: 1000000.0 Central_Meridian: -51.0 Scale_Factor: 0.9996 Latitude_Of_Origin: 0.0 Linear_Unit: Meter (1,0)</p> |
|---|--|



PLANTA DO IMÓVEL GEORREFERENCIADO

FOLHA:
ÚNICA

Proprietário: WANDA BUGAY MIECZVA
 Requerente: HELENA DRABNIESKI WOLINSTHISKI
 Finalidade: Desapropriação
 Município: Virmonde Estado UF: PR
 Matrícula: 1982 CRO Cantagalo - PR
 DATA: 09/07/2018 ESCALA: 1:4.000

| Quadro de Áreas e Perímetro | |
|-----------------------------|------------|
| Matrícula | Área (m²) |
| 1982 | 151.393,75 |
| Área a ser desapropriada | 90.836,50 |
| RL | 30.278,75 |
| RUAS | 19.921,81 |

Quadro de Assinatura:

 Felipe Luiz Bevilacqua
 CREA-PR-95913/7D
 Credenciamento INCRA: FS1

